



**КОМИТЕТ ИМУЩЕСТВЕННЫХ ОТНОШЕНИЙ  
АДМИНИСТРАЦИИ ПЕРМСКОГО МУНИЦИПАЛЬНОГО ОКРУГА**

**РЕШЕНИЕ**  
о размещении объектов № 2661

Пермский край  
Пермский округ

06.09.2024

Комитет имущественных отношений администрации Пермского муниципального округа разрешает Акционерному обществу «Газпром газораспределение Пермь» (ИНН 5902183841, ОГРН 2125902017723, почтовый адрес: 614000, г. Пермь, ул. Петропавловская, 43)

размещение объекта «газопровод давлением до 1,2 Мпа, для размещения которого не требуется разрешения на строительство»

на землях государственная собственность на которые не разграничена

на срок 1 год

Местоположение: Пермский край, Пермский м.о., п. Юго-Камский, ул. Мира, к дому 24/2

Приложение: схема предполагаемых к использованию земель или части земельного участка.

Особые условия использования:

1. При размещении объекта учесть параметры ширины проезда улично-дорожной сети, во избежание сужения полосы отвода дороги.
2. Получение разрешения на производство земляных работ.

Председатель комитета



(подпись, печать)

Е.А. Демидова








**Схема предполагаемых к использованию земель или части земельного участка**

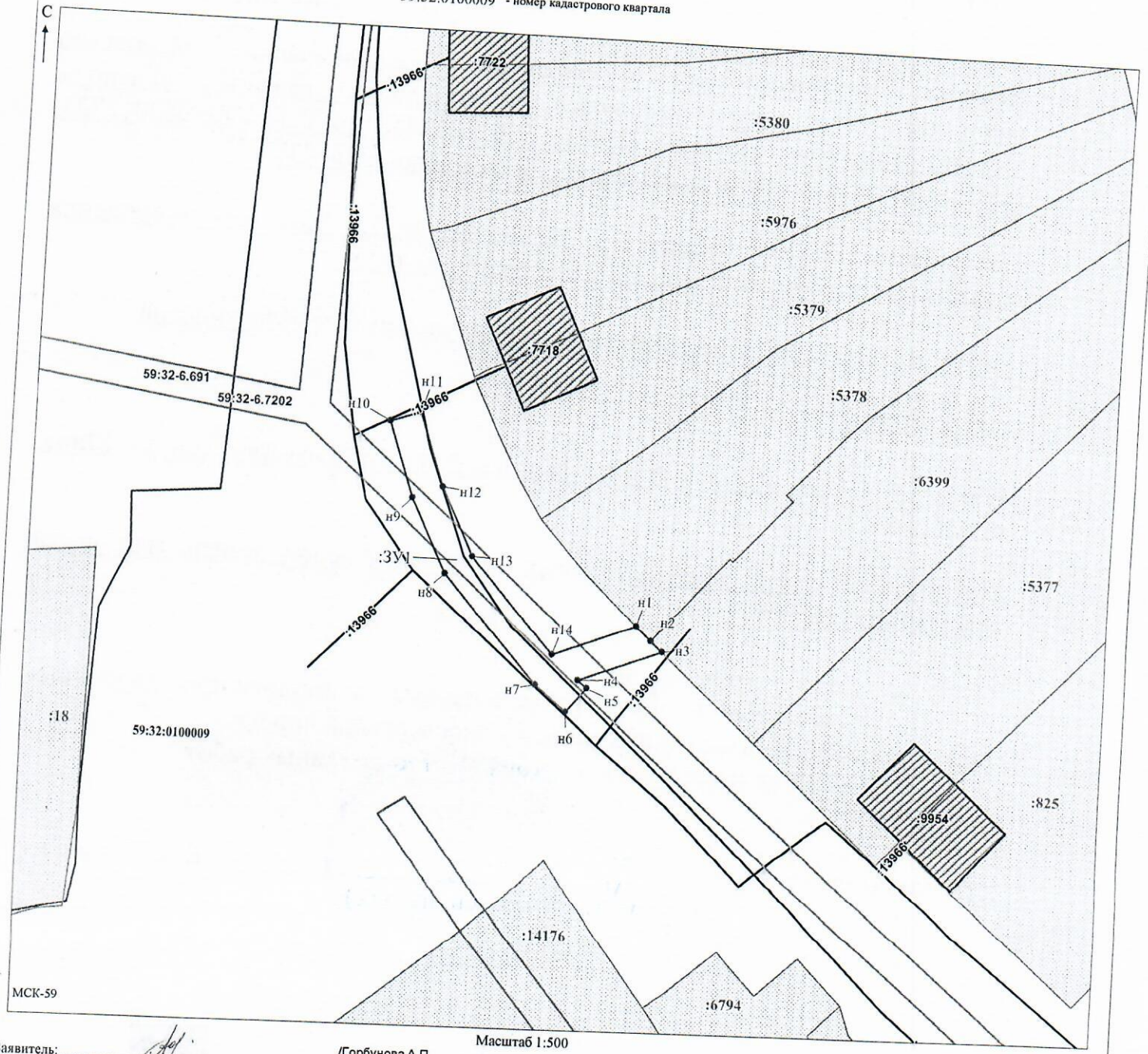
Объект: Газопровод давлением до 1,2 Мпа, для размещения которого не требуется разрешения на строительство  
 Местоположение: расположенных по адресу: Пермский край, Пермский м.о., п.Юго-Камский, ул. Мира, к дому 24/2  
 Площадь земель или части земельного участка, кв.м.: 215  
 Категория земель: земли населенных пунктов  
 Вид разрешенного использования: -

Каталог координат, м

№ точки границы	X	Y
n1	483785.49	2191044.28
n2	483783.71	2191046.19
n3	483782.41	2191047.65
n4	483778.49	2191037.18
n5	483777.49	2191038.39
n6	483774.41	2191035.85
n7	483777.68	2191031.88
n8	483790.92	2191019.79
n9	483800.17	2191015.23
n10	483809.68	2191011.91
n11	483811.00	2191015.69
n12	483801.71	2191018.93
n13	483793.20	2191023.13
n14	483781.48	2191033.82
n1	483785.49	2191044.28

Описание границ смежных землепользователей:  
 От точки n1 до точки n2 - земельный участок с кадастровым номером 59:32:0100009:5378  
 От точки n2 до точки n3 - земельный участок с кадастровым номером 59:32:0100009:6399  
 От точки n3 до точки n1 - земли общего пользования

- Условные обозначения:**
-  - предполагаемый участок земель, на которых планируется размещение объекта
  -  :5378 - границы и номер земельного участка, сведения о которых внесены в ЕГРН
  -  :7718 - границы и номер объекта капитального строительства, сведения о которых внесены в ЕГРН
  -  - граница кадастрового квартала
  -  59:32-6.691 - зоны с особыми условиями использования территории, сведения о которых внесены в ЕГРН
  - :ЗУ1 - обозначение запрашиваемого земельного участка
  - n1 - характерная точка границ земель или части земельного участка
  - 59:32:0100009 - номер кадастрового квартала



Заявитель: \_\_\_\_\_ /Горбунова А.П.  
 МП \_\_\_\_\_ (подпись, расшифровка подписи)  
 (для юридических лиц и индивидуальных предпринимателей)

Масштаб 1:500